



ПРОФ ПРОФЕССИОНАЛЬНЫЙ
ЦКИ ЦЕНТР КАДАСТРОВЫХ
ИНЖЕНЕРОВ

Конференция « Всё, что нужно знать о кадастровой
деятельности сегодня»

3 августа 2017 г. город Санкт-Петербург.

За 2016 год проделана значительная работа по организации деятельности Ассоциации:

- подготовлены все необходимые документы Ассоциации;
- пройдена регистрация в Управлении Минюста России по Московской области;
- организован прием в члены Ассоциации кадастровых инженеров;
- получен статус СРО в соответствии с требованиями законодательства
- преодолен барьер в 700 членов Ассоциации
- внесение в реестр СРО кадастровых инженеров за № 12 по новым законодательным требованиям
- разработана необходимая нормативная и методическая база

- сформированы специализированные и методические органы Ассоциации

Органы управления:

- Общее собрание членов
- Совет Ассоциации
- Директор Ассоциации

Специализированные органы:

- Наблюдательный совет
- Дисциплинарная комиссия
- Контрольная комиссия

Методический орган:

- Методическая коллегия

Ревизор:

- Ревизор Ассоциации

- участие в профильных мероприятиях в области кадастровой деятельности;



- членство в НП «Национальная палата кадастровых инженеров»

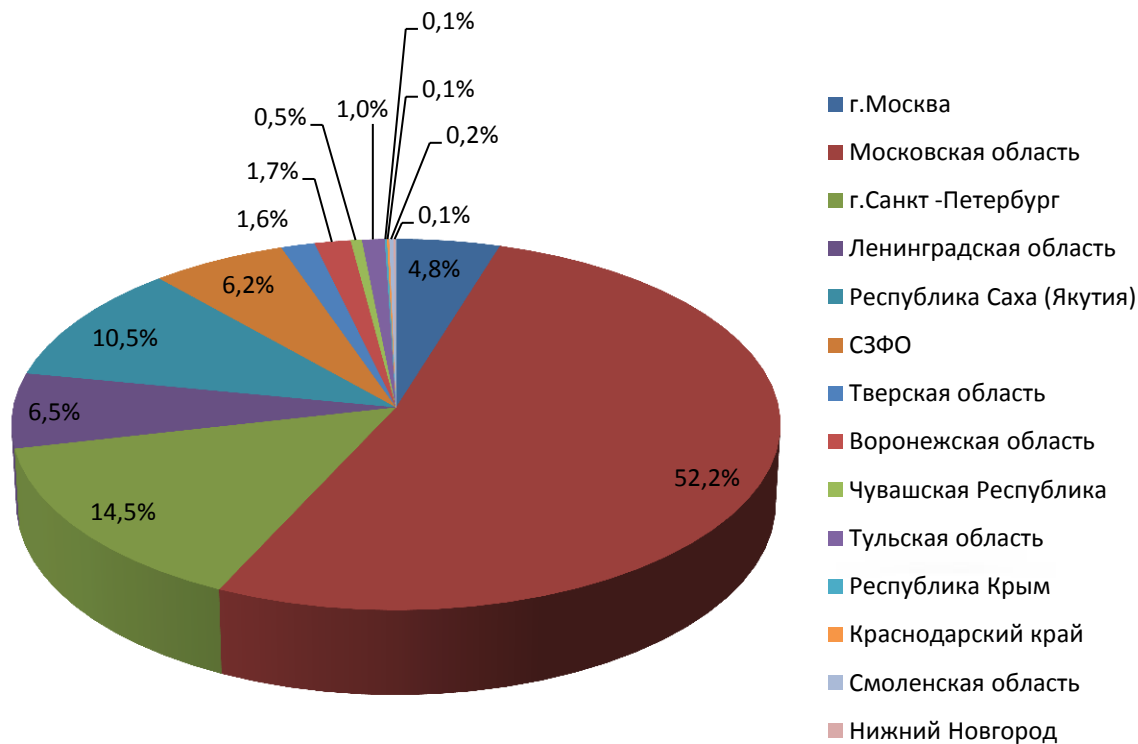


**НП «НАЦИОНАЛЬНАЯ ПАЛАТА
КАДАСТРОВЫХ ИНЖЕНЕРОВ**

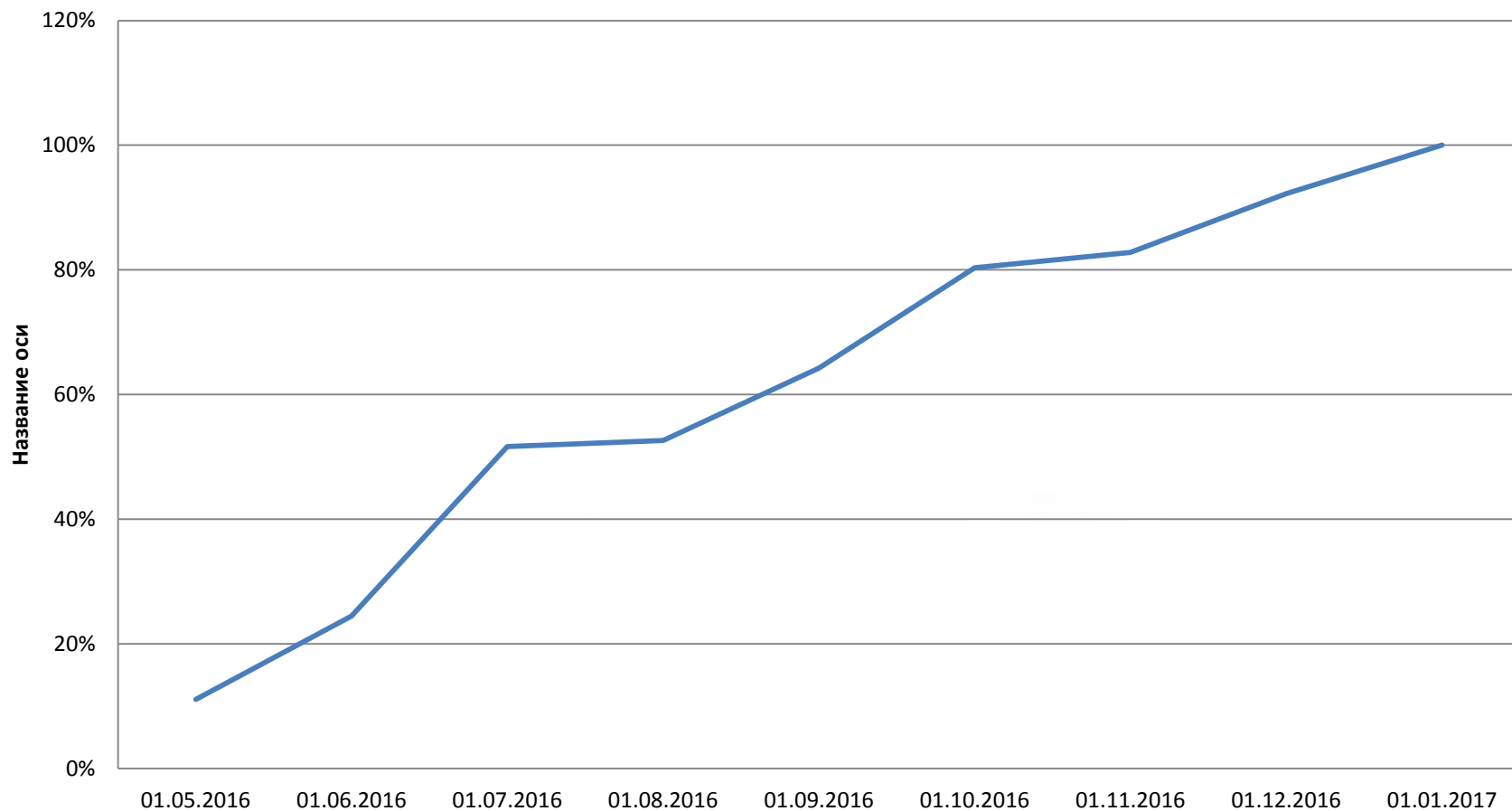
- методическая деятельность, информационные рассылки, вебинары, семинары, индивидуальные консультации



Более 1 000 членов-кадастровых инженеров из разных регионов Российской Федерации в составе Ассоциации



Динамика роста численности кадастровых инженеров-членов А СРО «ПрофЦКИ»



Электронный ресурс оказания помощи кадастровым инженерам в случае необоснованных приостановок учетно-регистрационных процедур: **изучаем решение и даем заключение**



Отстаиваем права кадастровых инженеров в случае необоснованных отказов и приостановок учетно-регистрационных процедур

[Подать жалобу](#)



Ассоциация поможет **оспорить приостановку**

Для этого нужно:



- 1.** заполнить заявление о несогласии с уведомлением органа регистрации прав;
- 2.** приложить к заявлению:
 - * жалобу на приостановку;
 - * решение о приостановлении государственного кадастрового учета/государственной регистрации права;
 - * zip архив, содержащий xml версию технического или межевого плана с необходимыми приложениями;

3. Направить материалы по электронной почте info@profcki.ru

Информационной ресурс «Выбрать кадастрового инженера»


Выбрать кадастрового инженера

Субъект РФ

Московская область

Муниципальный район

Реутов городской округ

Вид работ / объект 

Межевой план земельного уч...

В данном разделе Вы можете выбрать кадастрового инженера

С кадастровым учетом
и/или регистрацией права

Выбрать кадастрового инженера

Выбор специалиста: **подробная информация**







Выбрать кадастрового инженера

Субъект РФ: Московская область

Муниципальный район: Реутов городской округ

Вид работ / объект: Межевой план земельного участка

Изменить параметры поиска

	ФИО	Рейтинг	Стоимость ?	Срок ?
1	Егорова Екатерина Валентиновна	3.3 	от 7 000 ₽	от 10 рабочих дней
2	Кондратович Валентина Альбертовна	7.0 	от 7 000 ₽	от 10 рабочих дней
3	Липанова Наталья Валерьевна	7.0 	от 7 000 ₽	от 10 рабочих дней
4	Немова Наталья Викторовна	6.3 	от 7 000 ₽	от 10 рабочих дней
5	Сапрыкин Александр Олегович	4.3 	от 7 000 ₽	от 10 рабочих дней
6	Шомполова Наталья Алавердиевна	5.8 	от 7 000 ₽	от 10 рабочих дней

Представляем специалиста: **подробная информация**

Выбрать кадастрового инженера

Субъект РФ: Московская область

Муниципальный район: Реутов городской округ

Вид работ / объект: Межевой план земельного участка

Изменить параметры поиска

	ФИО	Рейтинг	Стоимость ?	Срок ?
1	Егорова Екатерина Валентиновна	3.3 ★★★★★☆☆☆☆☆	от 7 000 Р	от 10 рабочих дней
2	Кондратович Валентина Альбертовна	7.0 ★★★★★★★★☆☆☆☆	от 7 000 Р	от 10 рабочих дней



Кадастровый инженер
Аттестат №50-12-816

+7 (495) 521-82-78



Стаж: 4 года

Виды работ: Технический план помещения,
Технический план здания,
Технический план сооружения (линейные,
площадные, объемные объекты),
Акт обследования объекта недвижимости,
Межевой план земельного участка

Юридическое лицо / ИП:

Данные в реестре А СРО "Профцики"

Данные на сайте Росреестра

*Выбор
специалиста
по рейтингу,
стоимости,
сроки
исполнения
работ*

Сообщаем о квалификации: **рейтингование кадастровых инженеров**



В качестве показателей расчета рейтинга выбраны:

- (А) общее количество поданных документов;
- (Б) доля положительных решений по документам;
- (В) профессиональный опыт;
- (Г) предоставляемые услуги.

Формула расчета рейтинга

$$Z = R_{\text{ОБЩ}} + \frac{R_{\text{ПОЛОЖ}}}{R_{\text{ОБЩ}}} \times 100 + \frac{O_{\text{КИ}}}{O_{\text{НАЧ}}} + (TP_{\text{ПОМЕЩ}} + TP_{\text{ЗДАНИЯ}} \times 2 + TP_{\text{СООРУЖ}} \times 2 + TP_{\text{МАШ/М}} \times 2 + \text{АКТ} + \text{МП} \times 2)$$

Z – значение рейтинга;

$R_{\text{ОБЩ}}^1$ – общее кол-во решений в период;

$R_{\text{ПОЛОЖ}}^2$ – кол-во положительных решений в период;

$TP_{\text{ПОМЕЩ}}$ – изготовление технического плана на помещение;

$TP_{\text{ЗДАНИЯ}}$ – изготовление технического плана на здание;

$TP_{\text{СООРУЖ}}$ – изготовление технического плана на сооружения;

$TP_{\text{МАШ/М}}$ – изготовление технического плана на машино-места;

АКТ – изготовление акта обследования;

МП – изготовление межевого плана;³

$O_{\text{КИ}}$ – кол-во дней с момента получения аттестата кадастрового инженера;

$O_{\text{НАЧ}}$ – кол-во дней с момента появления первого КИ (28.09.2010).

Т.е. формулу расчета рейтинга можно представить как сумму

***A** (общее количество поданных документов),*

***B** (доля положительных решений по документам),*

***B** (профессиональный опыт),*

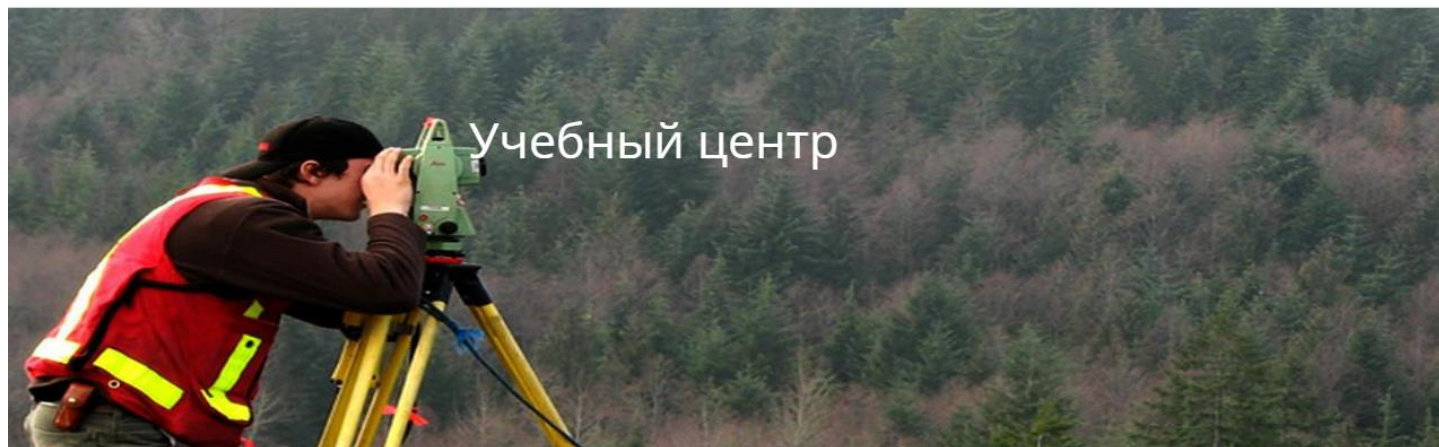
***G** (предоставляемые услуги).*

¹ Количество баллов в зависимости от общего количества поданных решений

² Количество баллов в зависимости от доли положительных решений к общему количеству поданных решений

³ За каждый изготавливаемый документ КИ получает 1 балл

Обучаем и разъясняем нововведения : **учебный центр для членов Ассоциации**



Войти на сайт

Логин:

k.inzhener

Пароль:

••••••••













Войти

*Вход
кадастровых
инженеров –
членов
Ассоциации
осуществляется
по логину и
паролю*

Учебный центр для членов Ассоциации: **содержание**

- ✓ **Вебинары** при участии представителей Росреестра, ФГБУ «ФКП Росреестра», профильных министерств, ведомств, организаций и высших учебных заведений.
- ✓ Регулярные **расылки** и опубликование разъяснений нововведений в законодательстве и практических аспектов деятельности.
- ✓ **Библиотека** кадастрового инженера: нормативные правовые акты по сфере деятельности.
- ✓ Рубрика **«Вопрос – ответ»** с вопросами членов Ассоциации и ответами экспертов А СРО «ПрофЦКИ».

Площадка для общения профессионалов: группа в Facebook

 <p>Евгения Заржецкая Работает в Центр юридической поддержки "Правовая сфера" Вступил(-а) Добавлен(-а) Натальей Корнеевой оп 1 марта</p>	 <p>Марианна Чердакова Кадастровый инженер, руководитель кадастровой группы в МУП "Профиль" Вступил(-а) Добавлен(-а) Модератор Группы оп 8 февраля</p>
 <p>Continental-Center Continental-Center Москва Добавлен(-а) Натальей Корнеевой оп 17 февраля</p>	 <p>Nataliya Vladimirovna Вступил(-а) Добавлен(-а) Модератор Группы оп 8 февраля</p>
 <p>Лена Липатова Вступил(-а) Добавлен(-а) Натальей Корнеевой оп 28 февраля</p>	 <p>Наталья Животягина Кадастровый инженер в ГУП МО "МО БТИ" Вступил(-а) Добавлен(-а) Модератор Группы оп 8 февраля</p>
 <p>Светлана Турентинова Москва Вступил(-а) Добавлен(-а) Модератор Группы оп 6 февраля</p>	 <p>Анна Карагаева ТГТУ Тверь Вступил(-а) Добавлен(-а) Модератор Группы оп 9 февраля</p>
 <p>Марина Карпова ТГУ Вступил(-а) Добавлен(-а) Натальей Корнеевой оп 9 февраля</p>	 <p>Вераника Алексеева Работает в Г. Якутск, респ. Саха (Якутия) Вступил(-а) Добавлен(-а) Модератор Группы оп 1 марта</p>
 <p>Алексей Кочерыгин 379 Вступил(-а) Добавлен(-а) Модератор Группы оп 8 февраля</p>	 <p>андрей овчинников ОмГАУ Вступил(-а) Добавлен(-а) Yulia Dzherikhova оп 1 марта</p>

*Более 150 участников группы;
ежедневные новостные обновления;
комментарии и дискуссии*



Yulia Dzherikhova поделилась ссылкой.

7 апреля в 18:57

Астраханские комплексные кадастровые работы: область вошла в число трёх субъектов РФ, на территории которых реализуются пилотные проекты по проведению комплексных кадастровых работ в 2017 году.



В пяти районах Астраханской области планируется проведение кадастровых работ

В пяти районах Астраханской области планируется проведение кадастровых работ

ASTRAKHAN-24.RU

👍 Нравится 💬 Комментарий ➦ Поделиться

👍 1

✓ Просмотров 41



Написать комментарий...



Владимир Яцкий поделился ссылкой.

7 апреля в 18:20

Комиссии по административному обжалованию приостановок кадастрового учета при террорганах Росреестра

Нормативно-правовые акты - Портал услуг Федеральной службы государственной регистрации, кадастра и картографии

ROSREESTR.RU

👍 Нравится 💬 Комментарий ➦ Поделиться

👍 Вы, Наталья Корнеева и еще 3

✓ Просмотров 40

Работа с апелляционными комиссиями при управлениях Росреестра

В состав апелляционных комиссий от А СРО «ПрофЦКИ» вошли:

- *член Совета А СРО «ПрофЦКИ» Дмитрий Очековский* в качестве заместителя председателя Апелляционной комиссии при Управлении Росреестра по Московской области;
- *советник генерального директора ГУП МО «МОБТИ» Алексей Шаршунский* в качестве члена Апелляционной комиссии при Управлении Росреестра по Москве;
- *член А СРО «ПрофЦКИ» Настасья Капралова* в качестве члена Апелляционной комиссии при Управлении Росреестра по Ленинградской области;
- *член Совета А СРО «ПрофЦКИ» Сардана Дегтярева* в качестве члена Апелляционной комиссии при Управлении Росреестра по Республике Саха (Якутия).



**ПРОФ
ЦКИ**

ПРОФЕССИОНАЛЬНЫЙ
ЦЕНТР КАДАСТРОВЫХ
ИНЖЕНЕРОВ

Спасибо за внимание!